

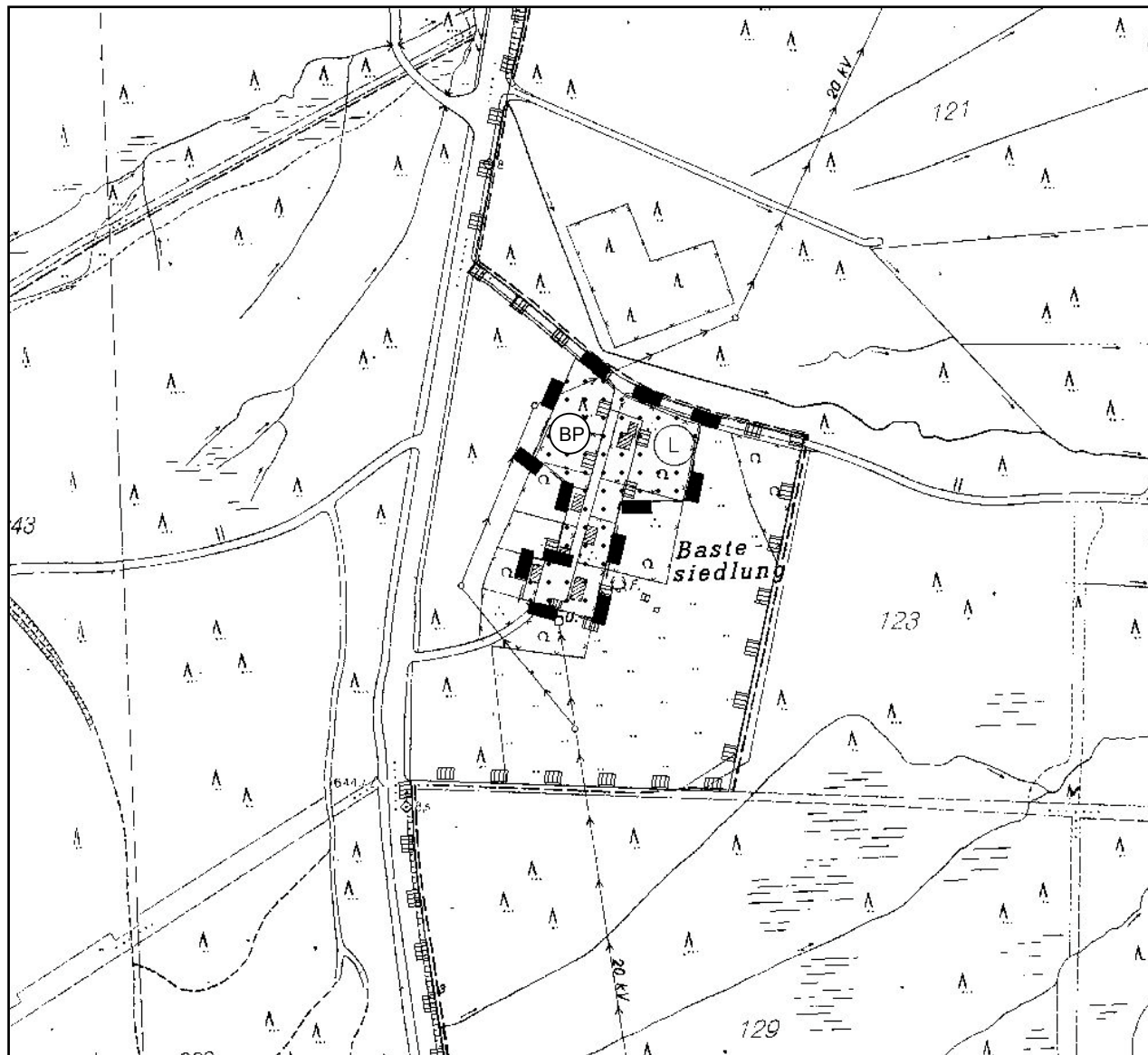
Flächennutzungsplan

81. Änderung für den Bereich Bastesiedlung, Altenau






erstellt durch:

Samtgemeinde Oberharz, Bauamt
Sachgebiet Bauleit- und Grünplanung
Am Rathaus 1
38678 Clausthal-Zellerfeld

27.01.2005



Legende

-  Räumlicher Geltungsbereich der 81. Änderung des Flächennutzungsplanes
-  Fläche für Wald
-  Landschaftsschutzgebietsgrenze
-  für bauliche Nutzung vorgesehene Fläche, deren Boden erheblich mit umweltgefährdenden Stoffen belastet ist
- Nachrichtliche Übernahme:
 -  Landschaftsschutzgebiet „Harz“

Der gesamte Geltungsbereich liegt im Bereich

- der Verordnung des „Bodenplanungsgebietes Harz im Landkreis Goslar“, Teilgebiet 4.
- der Schutzzone III des Wasserschutzgebietes „Bad Harzburg“

Maßstab 1 : 5.000



Vervielfältigungsvermerk:

Kartengrundlage
Plan M 1:5.000
DGK 5 Blatt Nr. 4129-20
Vervielfältigungserlaubnis vom 14.12.2000
LGN Az.: 52-4243/2000