













Maßstab 1:1000

Legende Bestand Biotoypen

-  Grenze des räumlichen Geltungsbereiches des Bebauungsplans Nr. 43
- Biotoypen Bestand**
-  Laubwald-Jungbestand (WJL)
-  Laubforst aus einheimischen Arten (WXH)
-  Strauch-Baumhecke (HFM)
-  Fichtenreihe (HBA)
-  sonstiges Mesophiles Grünland (GMS) §30 BNatSchG
-  Zufahrtsstraße / Weg
-  vorhandenes Gebäude
-  Baugebiet
- Erfassung Bilcharten, Ringelnatter**
Standorte der Tubes und Kästen sowie Schlangenbretter
-  Bilchtube
-  Gartenschläfer-(Bilch-)Kasten
-  Schlangenbrett

**Berg- und Universitätsstadt
Clausthal-Zellerfeld**

Vorhabenbezogenen
Bebauungsplan Nr. 102
"Ferienresort Am Ziegenberge"
- Bestandsplan Artenerfassung -